

Bencze Imre polgármester

részére

Segesd Önkormányzata

Tisztelt Polgármester Úr!

A Tura-Terv Mérnökiroda Kft tervezi a **68 sz. főút Lábod-Böhönye közötti szakasz burkolat-megerősítését és a párhuzamos kerékpárutat.**

Feladatát képezi a településrendezési tervek módosítása is, ha az szükséges az érintett településen.

Segesd esetében szükséges a rendezési terv módosítása, hogy a tervezett beruházás megvalósítható legyen. A Tura-Terv Mérnökiroda Kft fedezi a rendezési terv módosításának költségeit és ehhez szerződést kíván kötni az Önkormányzattal. A tervek elkészítésére megállapodott az A.D.U. Építész Irodával.

A mellékelt tervlapokon látható, hogy melyik szakaszon történik a tervezett megerősítés és az önállóan vezetett kerékpárút megvalósítása.

Tisztelt Polgármester Asszony!

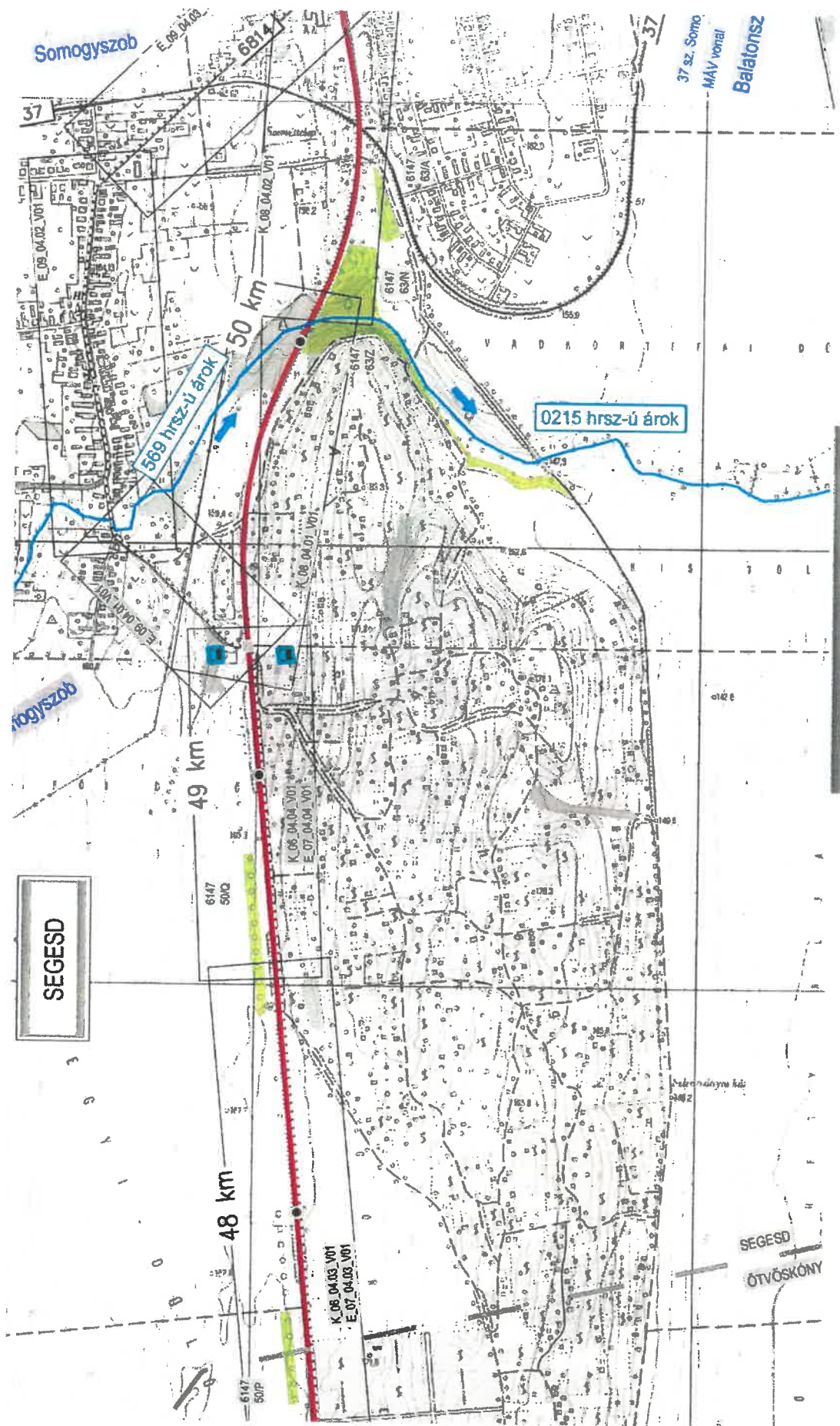
Kérjük, hogy az Önkormányzat hozzon határozatot a településrendezési terv módosításáról – mellékelve határozat tervezet - és indítsa el a tervezési folyamatot az E-Térben a Lechner Központnál. A szerződéses határidő rendkívül szűk, ezért kérjük segítségüket, hogy mielőbb tegyék ezt meg.

Budapest, 2022. szeptember 28.

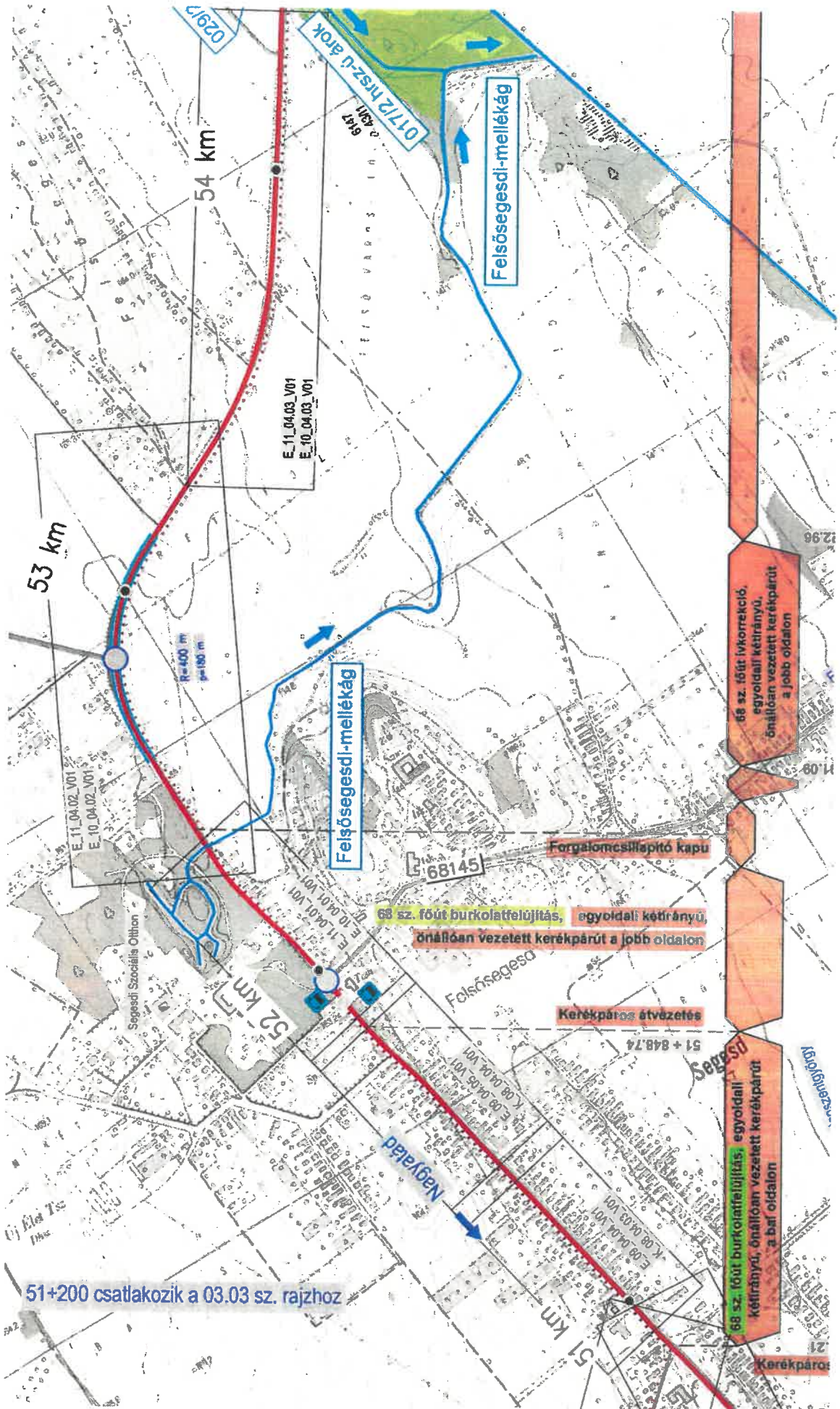


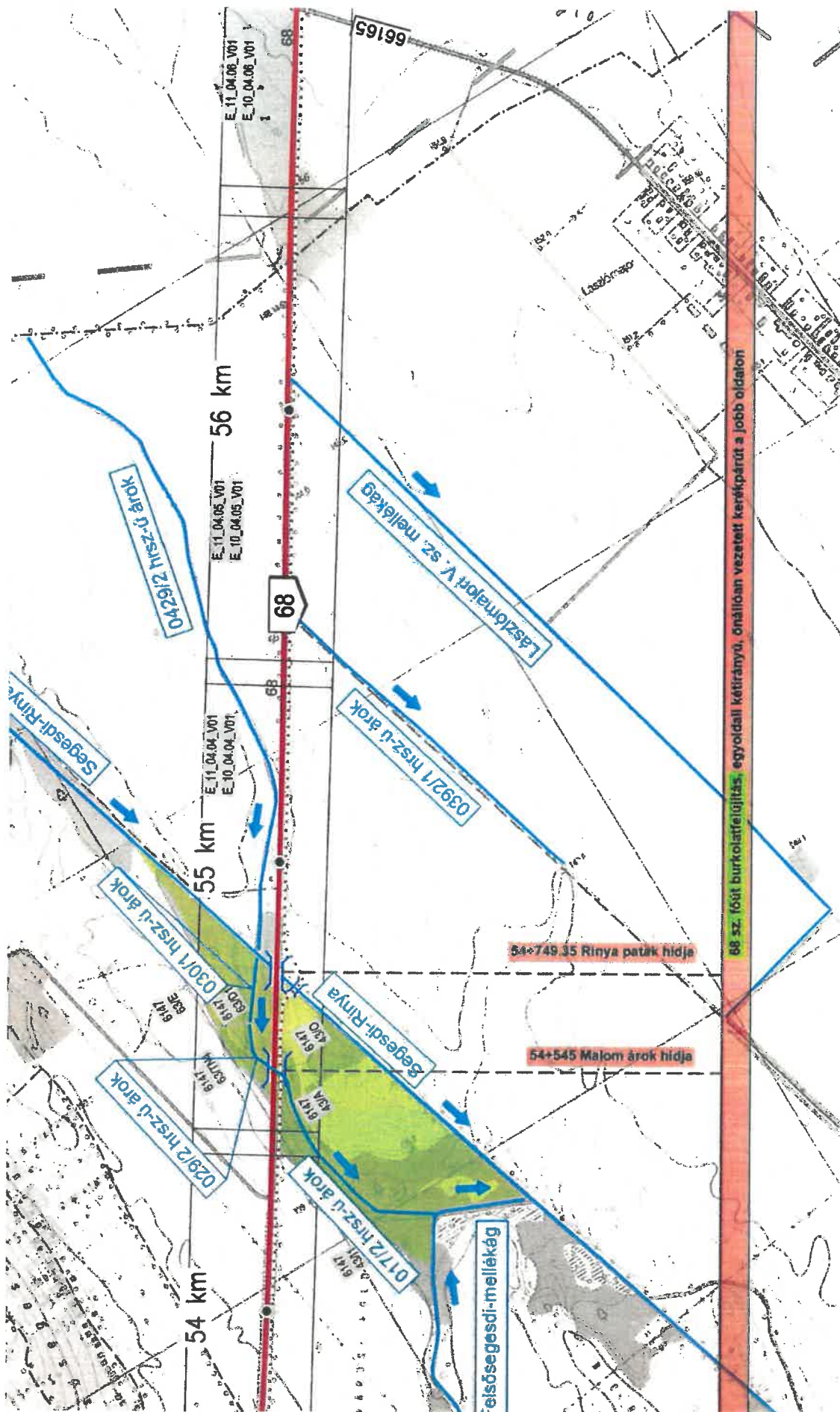
dr Gajdos István
ügyvezető
A.D.U. Építész Iroda Kft

68 sz. út Lábod-Böhönye közötti szakasz burkolat-megerősítés
és
párhuzamos kerékpárút tervezése Segesd



















Tervezett beavatkozások 68. sz. út, Ötvöskőnyi - Segesd





JELMAGYARÁZAT

	Tervezett 68 sz. főút
	Tervezett kerékpárút, kerékpáros nyom
	Meglévő burkolt út
	Településhatár
	Vízfolyás, csatorna korrekció
	Ívkorrekció
	Tervezett szintbeni vasúti átjáró
	Tervezett szintbeni közúti csomópont
	Híd műtárgy
	Tervezett kerékpáros átvezetés
	Buszmegálló
	Temető
	Erdő
	Üzemanyagtöltő állomás
	Engedélyköteles beavatkozás
	Nem engedélyköteles beavatkozás

SEGESD



Belső-Somogy több mint ezeréves történelmi múlttal rendelkező nagyközsége Segesd. Itt ered a Drávát tápláló Rinya-patak egyik ága. A 68-as főút és a Somogyszob–Balatonszentgyörgy-vasútvonal mentén fekszik, Nagyatádtól 13 km-re.

(Forrás: Wikipedia)

Érintett szakaszok:

- 06. SZAKASZ 68 sz. főút burkolatfelújítás
- 07. SZAKASZ Párhuzamos kerékpárút építés
- 08. SZAKASZ 68 sz. főút burkolat felújítás, 68-6622 j. utak új csomópontja
- 09. SZAKASZ Párhuzamos kerékpárút építés
- 10. SZAKASZ 68 sz. főút burkolatfelújítás, 68-61 j. utak új csomópontja
- 11. SZAKASZ Párhuzamos kerékpárút építése

06. SZAKASZ 68 SZ. FŐÚT BURKOLATFELÚJÍTÁS

Ötvöskónyi - Segesd szakasz 44+885.69 - 49+281.90 km sz. között (68338 j. út - Segesd, Vörösmarty u.) **4,396 km**

07. SZAKASZ PÁRHUZAMOS KERÉKPÁRÚT ÉPÍTÉS

68 sz. főút Ötvöskónyi - Segesd szakasz 44+885.69 - 49+281.90 km sz. között (68338 j. út - Segesd, Vörösmarty u.) **4,396 km**

08. SZAKASZ 68 SZ. FŐÚT BURKOLAT FELÚJÍTÁS, 68-6622 J. UTAK ÚJ CSOMÓPONTJA

Segesd belterület 49+281.90 - 51+848.74 km sz. között (Segesd, Vörösmarty u.- Segesd észak) **2,566 km**

09. SZAKASZ PÁRHUZAMOS KERÉKPÁRÚT ÉPÍTÉS

Segesd belterület 49+281.90 - 51+848.74 km sz. között (Segesd, Vörösmarty u.- Segesd észak) **2,566 km**

10. SZAKASZ 68 SZ. FŐÚT BURKOLATFELÚJÍTÁS, 68-61 J. UTAK ÚJ CSOMÓPONTJA

Segesd belterület 51+848.74 - 58+316.44 km sz. között (Segesd észak - Böhönye dél, 68-61 sz. főutak új csomópontja, burkolat felújítási projekt vége) **6,4677 km**

11. SZAKASZ PÁRHUZAMOS KERÉKPÁRÚT ÉPÍTÉSE

68 sz. főút Segesd belterület 51+848.74 - 61 sz. főút 153+826 km sz. között (Segesd észak - Böhönye dél, 68-61 sz. főutak új csomópontja) **1,978 km**